

Name der Kommune (Gemeinde/Stadt)	Kreuzwertheim, M
Amtlicher Gemeindeschlüssel (AGS)	09677151
Ansprechpartner Kommune (Breitbandpate)	Hr. Drescher
Landkreis	Main-Spessart
Regierungsbezirk	Unterfranken

## Fördersteckbrief

Name Erschließungsgebiet:	Röttbach, Unterwittbach
Ausbauender Netzbetreiber:	Fa. INEXIO

### Folgende Felder sind nur bei Einteilung des Erschließungsgebiets in mehrere Lose auszufüllen:

Name Los 1:	
Ausbauender Netzbetreiber 1:	
Name Los 2:	
Ausbauender Netzbetreiber 2:	
Name Los 3:	
Ausbauender Netzbetreiber 3:	
Name Los 4:	
Ausbauender Netzbetreiber 4:	
Name Los 5:	
Ausbauender Netzbetreiber 5:	

**Datum** 28.11.2014

Dokumentation der Infrastruktur gemäß Ziffer 9 der Richtlinie zur Förderung des Aufbaus von Hochgeschwindigkeitsnetzen im Freistaat Bayern (BbR)

Kumulierte Informationen zu dem oben genannten Erschließungsgebiet / zu den oben genannten Losen

### 1. Allgemeine Informationen zu dem Erschließungsgebiet / zu den Losen

Gemeindeübergreifendes Projekt	nein		
falls ja: beteiligte Kommune(n)	Name	AGS	
Allgemeine Projektbeschreibung (Stichpunktartige Beschreibung der wesentlichen technischen Ausbaumaßnahmen in den EG/Losen)	Zur Verbesserung der Breitbandversorgung werden Glasfaserkabel zu den vorhandenen Kabelverzweigern verlegt und diese mit Multifunktionsgehäusen ausgebaut. Die Erschließung erfolgt ab da über bestehende Kupferleitungen.		
Geplante Anzahl versorgbarer Hausanschlüsse (vgl. Nr. 1.1, 1.2, 4.1 und 5.4 BbR)	Download mind.	Upload mind.	(Anzahl)
	30 (Mbit/s)	2,0240 (Mbit/s)	249
	50 (Mbit/s)	2,0240 (Mbit/s)	174
	(Mbit/s)	(Mbit/s)	
Geplanter Abschluss der Ausbaumaßnahme(n) (laut Netzbetreiber)		10.2015	(Monat/Jahr)

2. Technische Informationen zu dem Erschließungsgebiet / zu den Losen

Art(en) des Ausbaus	FTTC			
<p>Angabe der in Aussicht gestellten Zugangsvarianten nach Ziffer 9 BbR i.V.m. Ziffer 5.2 BbR nach ABI C 2013 25/1 (bitte bestätigen Sie nur die Zugangsvarianten passend zur Art des von Ihnen gewählten Ausbaus)</p>	<b>FTTC</b>		Bestätigung	
	Zugang zu Leerrohren		nein	
	entbündelter Zugang zum KVz		ja	
	Bitstromzugang		ja	
	<b>FTTB/FTTH</b>			
	Zugang zu Leerrohren			
	Zugang zu unbeschalteten			
	entbündelter Zugang zum			
	Teilnehmeranschluss			
	Bitstromzugang			
	<b>Kabelnetz</b>			
	Zugang zu Leerrohren			
	Bitstromzugang			
	<b>Passive Netzinfrastruktur</b> (nur bei FTTX/Kabel -Ausbau)			
	Zugang zu unbeschalteten Glasfaserle		ja	
	entbündelter Zugang zum			
Teilnehmeranschluss		ja		
<b>Mobile/Drahtlose Netze</b>				
Bitstromzugang				
gemeinsame Nutzung der				
physischen Masten				
Zugang zu Backhaulnetzen				
<b>Satelitenplattform</b>				
Bitstromzugang				
Falls ein nicht regulierter Anbieter den Zuschlag erhalten hat und die Preise der Zugangsvarianten (Vorleistungsprodukte) bekannt sind, geben Sie diese bitte hier ein:	Name des Produkts		Preis in €	
Bitte geben Sie an, ob vom Netzbetreiber zur Berechnung der Wirtschaftlichkeitslücke ein Musterdokument genutzt wurde, welches <b>vor dem 02.09.2014</b> erstellt wurde	ja	Hinweis: Falls 'ja' ausgewählt wurde, sind die Angaben zur Erfassung kumulierter Daten der geplanten Infrastruktur nur als optionale Eingabefelder zu sehen. Sollten dennoch Daten vorliegen, so sind diese im folgenden Abschnitt einzutragen.		
Erfassung kumulierter Daten der geplanten Infrastruktur	Tiefbau unversiegelt	4000	(Meter)	
	Tiefbau versiegelt	1100	(Meter)	
	Leerrohr		(Meter)	
	Masten		(Anzahl)	
	Glasfaser	5100	(Meter)	
	DSLAMS / Splitter	4	(Anzahl)	
	Sender/Empfänger Einheit		(Anzahl)	
	POP / GPON		(Anzahl)	

3. Grafische Darstellung des Erschließungsgebiets / der Lose

Eine Darstellung des Erschließungsgebiets / der Lose wurde zusammen mit diesem Fördersteckbrief an das Bayerische Breitbandzentrum als PDF und in einem GIS-fähigen Format (.shp, .kml/kmz, .dxf/dwg) übersand und befindet sich im Anhang.

ja

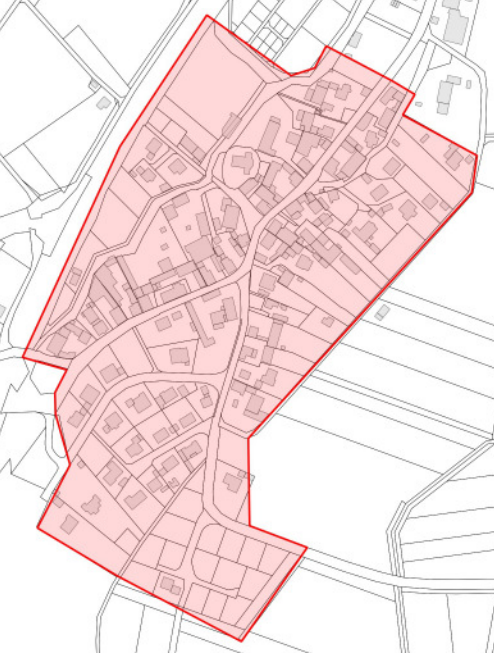
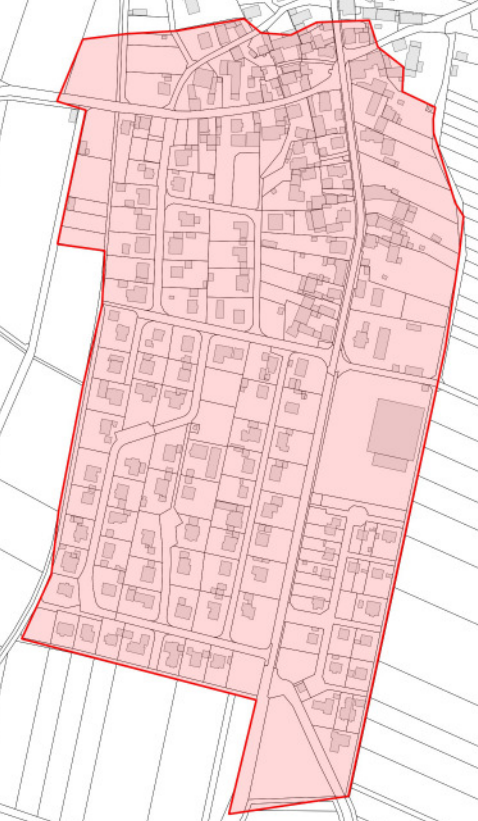
#### 4. Abschließender Hinweis


Alle Inhalte wurden mit größtmöglicher Sorgfalt und nach bestem Wissen und Gewissen erstellt. Die Informationen basieren auf den im Rahmen des Bayerischen Breitbandförderprogramms erstellten Planungsunterlagen zum Breitbandausbau in der o.g. Kommune/Stadt. Das Bayerische Breitbandzentrum übernimmt daher keinerlei Haftung für eventuelle Schäden oder Konsequenzen, die durch die direkte oder indirekte Nutzung der in diesem Dokument enthaltenen Informationen entstehen. Haftungsansprüche gegen das Breitbandzentrum, die durch die Nutzung der Inhalte bzw. durch die Nutzung fehlerhafter und unvollständiger Informationen verursacht wurden, sind grundsätzlich ausgeschlossen, sofern seitens des Breitbandzentrums kein nachweislich vorsätzliches oder grob fahrlässiges Verschulden vorliegt.



Röttbach

Unterrittbach



Legende  
Gemeinde Kreuzwertheim  
Ortsteil Röttbach  
Ortsteil Unterrittbach  
 Erschließungsgebiet

Erstellungsdatum  
02.12.2014  
Maßstab 1: 7000